



PROFIL INTERLACS 2025

Qui sommes-nous ?

INTERLACS est une société minière de droit congolais, ayant son siège à Kinshasa, capitale de la République démocratique du Congo. Active en République démocratique du Congo depuis 1953, **INTERLACS** était auparavant spécialisée dans la chaîne de valeur du ciment, successivement sous les noms de **Cimenterie d'Albertville** (1953), **Ciment-Lacs** (1964) et enfin **INTERLACS** depuis 1981.

Suite à la prise de contrôle du **GROUPE TAVERNE SARL** en 2017, **INTERLACS** a opéré un tournant majeur en étendant son champ d'actions dans les activités minières, où elle opère différents permis miniers couvrant diverses substances (or, diamant, fer, argile, tantale, tungstène, étain, ...).

À ce jour, **INTERLACS** est un acteur important du secteur et l'unique société détentrice des droits miniers/permis d'exploitation dans le Kivu, capable de contracter avec divers partenaires en toute fiabilité et sécurité légales.

Direction stratégique

Notre vision

Devenir un acteur majeur de la transformation du potentiel minier en richesse par des partenariats stratégiques économiquement et socialement gagnant-gagnant.

Notre mission

Exploiter de manière durable, responsable et innovante les ressources minières congolaises afin de générer de la valeur économique et sociale.

Nos valeurs

- **Efficience** par l'atteinte des résultats en faisant une utilisation durable et responsable des ressources disponibles.
- **Professionnalisme** par le renforcement, l'amélioration et l'actualisation permanents des connaissances de nos collaborateurs ainsi que par la mise en place des conditions de travail motivantes, participantes et stimulantes qui améliorent leur rendement et leur productivité pour un service toujours plus professionnel.
- **Intégrité** en honorant fermement tous nos engagements envers nos clients, nos partenaires et nos collaborateurs, afin de mériter et de préserver leur confiance.
- **Respect** en traitant avec égard nos clients, nos partenaires et nos collaborateurs, en étant à l'écoute de leurs besoins et de leurs attentes et en les considérant dans chaque décision qu'elle prend.

- **Excellence** en veillant à la qualité de nos services et en favorisant une culture de l'innovation.

Nos objectifs

- Acheter la phase exploratoire en vue de transformer nos permis de recherche en permis d'exploitation ;
- Nouer des partenariats stratégiques pour l'exploration et l'exploitation de nos titres miniers ;
- Élargir et diversifier le portefeuille et les activités de la société en intégrant et en développant d'autres filières de production minière telles que la filière charbon, lithium, cuivre et cobalt.

Notre leadership



Prof. BAHATI LUKWEO Modeste
*Président du Conseil
d'administration*



MUSOLE MWANAMUPENZI Moïse
Directeur Général

Activités minières

INTERLACS opère principalement dans les provinces du Sud-Kivu où elle exploite différents titres miniers riches en minerai aurifère. **INTERLACS** est également en train de s'étendre vers les provinces de Lomami et du Haut-Katanga afin de s'insérer dans la chaîne de valeur du diamant, de l'argent, du cobalt ainsi que du cuivre.

Les différents sites et permis opérés par **INTERLACS** sont repris ci-dessous :

No	Titre minier	Localisation	Nombre de carrés	Substance	Références administratives
1	Permis d'exploitation 15182	Mwenga, Sud-Kivu	72	Or	Arrêté ministériel 00239/CAB.MIN/MINES/01/2025 du 02 mai 2025 portant transformation du permis de recherche 15182 en permis d'exploitation de la société INTERLACS SA
2	Permis d'exploitation 15181	Mwenga & Walungu, Sud-Kivu	19	Cassitérite, or, wolframite	Arrêté ministériel 00240/CAB.MIN/MINES/01/2025 du 02 mai 2025 portant transformation du permis de recherche 15181 en permis d'exploitation de la société INTERLACS SA
3	Permis d'exploitation 15183	Mwenga & Uvira, Sud-Kivu	112	Or	Arrêté ministériel 00241/CAB.MIN/MINES/01/2025 du 02 mai 2025 portant transformation du permis de recherche 15183 en permis d'exploitation de la société INTERLACS SA
4	Permis d'exploitation 15179	Mwenga, Sud-Kivu	3	Or	Arrêté ministériel 00238/CAB.MIN/MINES/01/2025 du 02 mai 2025 portant transformation du permis de recherche 15179 en permis d'exploitation de la société INTERLACS SA
5	Permis d'exploitation 15180	Mwenga, Sud-Kivu	6	Or	Arrêté ministériel 00480/CAB.MIN/MINES/01/2024 du 03 décembre 2024 portant octroi du permis d'exploitation 15180 au nom de la société INTERLACS SA
6	Permis de recherche 15833	Lubao, Lomami	60	Argent, cobalt, cuivre, diamant, étain, or, platine	

INTERLACS est également en train d'étendre son portefeuille en ayant introduit formellement les demandes pour le permis de recherche 16285 (localisé à Katete-Kasenga dans le Haut-Katanga et composé de 10 carrés) ainsi que le permis de recherche 16284 (situé à Lubemba-Kasenga dans le Haut-Katanga et composé de 8 carrés)

Collaborer avec nous

Dans le but d'exploiter pleinement nos titres miniers et pouvoir les transformer en richesse économique et sociale, **INTERLACS** est ouverte à toutes les possibilités de collaboration : amodiation, cession et co-entreprise (*joint-venture*).

L'amodiation

INTERLACS est ouverte à l'amodiation (location) de ses titres à tout partenaire réunissant les conditions requises, et désireux d'exploiter tout ou partie d'un de nos titres.

Condition à satisfaire : être éligible au droit minier, c'est-à-dire :

- (i). Être une société de droit congolais et
- (ii). Avoir un objet social exclusivement minier.

Particularités de l'amodiation

En vertu du contrat d'amodiation, l'amodiataire :

- (i). Répond à toutes les taxes dues à l'Etat et
- (ii). Est soumis à la condition résolutoire en cas de :
 - Non-paiement par l'amodiataire des taxes, impôts et redevance dus à l'Etat,
 - Non observation des lois et règlements pouvant entraîner les conséquences financières ou administratives préjudiciables à l'amodiant.

La cession

INTERLACS est disposée à opérer la mutation par cession de ses titres miniers.

La cession, entendue comme un acte de disposition de l'ensemble ou d'une partie du droit minier, est par nature définitive et irrévocable. Elle engage le cessionnaire à assumer toutes les obligations qui découlent du droit minier concerné du titulaire vis-à-vis de l'Etat mais également de céder à l'Etat 10% des parts du droit minier.

Conditions à satisfaire : Pour que la cession soit conclue, le cessionnaire doit :

- (i). Être préalablement une personne éligible à acquérir et à détenir les droits miniers (art. 23 du code minier) ;
- (ii). Avoir la capacité financière ;

(iii). Remplir les conditions prévues (art. 71, 71bis et 104 du code minier)

En outre, la cession doit être enregistrée moyennant le paiement d'1% du prix de la cession, afin de produire ses effets et être opposable aux tiers.

Co-entreprise ou *joint-venture*

En tant que contrat privé passé entre deux personnes morales désireuses de mettre ensemble leurs ressources pour la réalisation d'un projet commun, la *joint-venture* est un mode de collaboration non prévu par le code minier mais qui est fort pratique car il facilite une association entre deux opérateurs sans passer par les formalités prévues par le code minier.

INTERLACS est ouverte à ce mode de collaboration avec tout partenaire réunissant les capacités techniques et financières nécessaires à la conduite d'un projet minier.

ANNEXES

ANNEXE 1 : PE 15182



REPUBLIQUE DEMOCRATIQUE DU CONGO
CADASTRE MINIER
CERTIFICAT DE RECHERCHES



N°CAMI/CR/8718/2022.

En exécution de l'Arrêté Ministériel n° 00396/CAB.MIN/MINES/01/2021 du 01/11/2021 portant octroi du **PERMIS DE RECHERCHES** n° 15182, au nom de **INTERLACS S.A** ayant son siège social sis Immeuble Taverne, Boulevard du 30 juin n° 54, Kinshasa/Combe,

Est établi le présent **CERTIFICAT DE RECHERCHES** qui lui confère le droit exclusif d'effectuer, du **22/02/2022** au **21/02/2027**, les travaux de recherches de la substance minérale suivante : **Or** à l'intérieur du périmètre faisant l'objet du **PERMIS DE RECHERCHES** composé de **72** carrés situés dans le Territoire de **Nwanga**, Province du **Sud-Kivu**.

Les coordonnées géographiques des sommets dudit périmètre sont reprises dans l'Annexe 1 qui fait partie intégrante du présent **CERTIFICAT**.

Délivré à Kinshasa, le **05.04.2022**

Jean-Félix MUPANDE KAPWA

DIRECTEUR GENERAL

Mentions Spécifiques

- Le titulaire est tenu, sous peine de déchéance de son droit, de commencer les travaux dans 1 an de la délivrance du présent titre en ayant préalablement fait approuver son PAR.
- Toute modification ultérieure du présent CERTIFICAT DE RECHERCHES sera, selon le cas, portée au dos de ce titre ou reprise dans une des annexes complémentaires qui en feront parties intégrantes.
- Il est abondamment interdit au titulaire du CERTIFICAT DE RECHERCHES d'entreprendre des travaux d'exploitation à l'intérieur du périmètre couvert par le présent permis.

EXTRAIT DE LA CARTE DE RETOMBE MINIERE

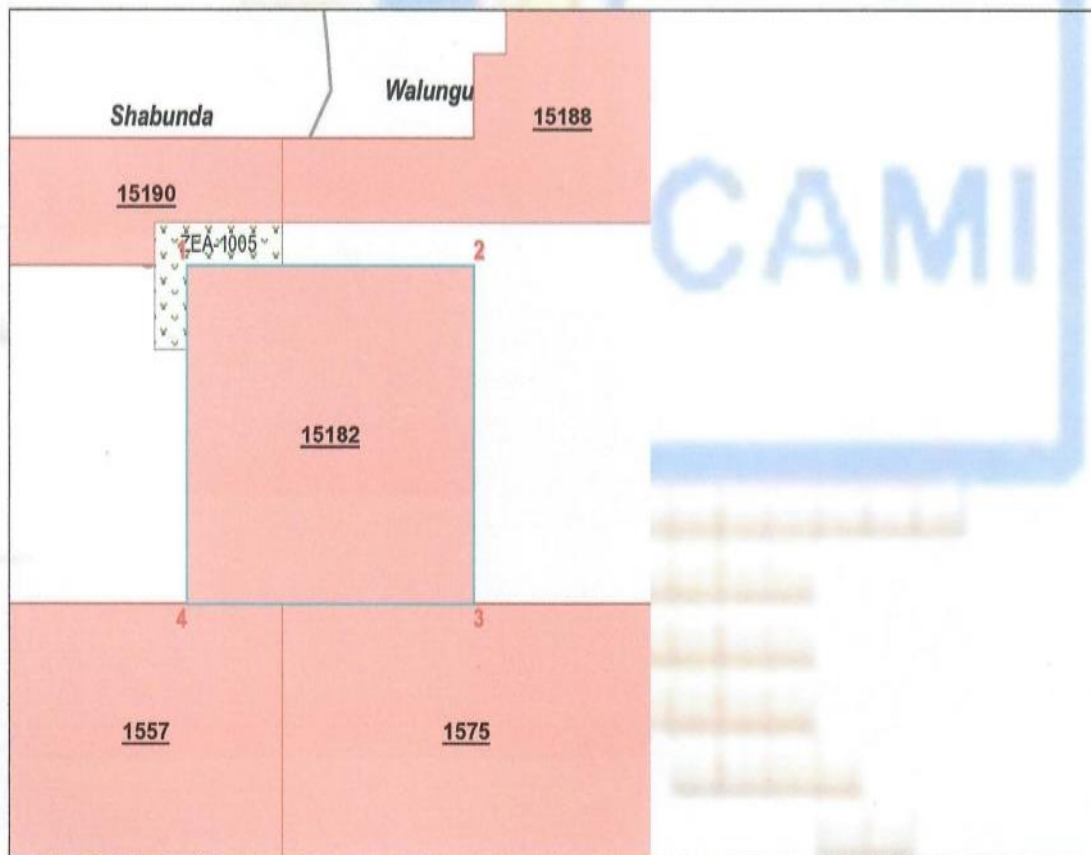
Titre **15182**

Type **Permis de Recherches**

Titulaire **INTERLACS S.A**

Localisation **Sud-Kivu, Mwenga**

Annexe 1



Cartes de Retombe **S3/28**

Datum **WGS84**



Nombre de carrés **72**

Date d'Octroi **22/02/2022**

Date de fin de validité **21/02/2027**

**REPUBLIQUE DEMOCRATIQUE DU CONGO
CADASTRE MINIER**

Téléphone: +243 858 193 909
Email: info@cami.cd
Website: www.cami.cd



DIRECTION GENERALE
Croisement des Avenues Mpolo Maurice
Et Kasa-Vubu, GOMBE
BP 7987, Kin 1
N° Impôt A 0700326 N
KINSHASA

LISTE DES COORDONNEES GEOGRAPHIQUES

Titre **15182**
Type **Permis de Recherches**
Titulaire **INTERLACS S.A**
Localisation **Sud-Kivu, Mwenga**

Annexe 1

Sommets	Longitude			Latitude		
	Deg	Min	Sec	Deg	Min	Sec
1	28	17	0,00	- 02	51	0,00
2	28	21	30,00	- 02	51	0,00
3	28	21	30,00	- 02	55	0,00
4	28	17	0,00	- 02	55	0,00

Cartes de Retombe **S3/28**

Datum **WGS84**



Nombre de carrés **72**

Date d'Octroi **22/02/2022**

Date de fin de validité **21/02/2027**

ANNEXE 2 : PE 15181



REPUBLIQUE DEMOCRATIQUE DU CONGO
CADASTRE MINIER
CERTIFICAT DE RECHERCHES



N°CAMI/CR/2021/2021.

En exécution de l'Arrêté Ministériel n° 00398/CAB.MIN/MINES/01/2021 du 01/11/2021 portant octroi du **PERMIS DE RECHERCHES** n° 15181, au nom de **INTERLACS S.A** ayant son siège social sis **Immeuble Taverne, Boulevard du 30 juin n° 54, Kinshasa/Gombe,**

Est établi le présent **CERTIFICAT DE RECHERCHES** qui lui confère le droit exclusif d'effectuer, du **11/11/2021** au **10/11/2026**, les travaux de recherches des substances minérales suivantes : **Or, Etain et Wolframite** à l'intérieur du périmètre faisant l'objet du **PERMIS DE RECHERCHES** composé de **19** carrés situés dans le Territoire de **Mwenga**, Province du **Sud-Kivu**.

Les coordonnées géographiques des sommets dudit périmètre sont reprises dans l'Annexe 1 qui fait partie intégrante du présent **CERTIFICAT**.

Délivré à Kinshasa, le **17 DEC 2021**

Jean-Félix MUPANDE KAPWA

DIRECTEUR GENERAL

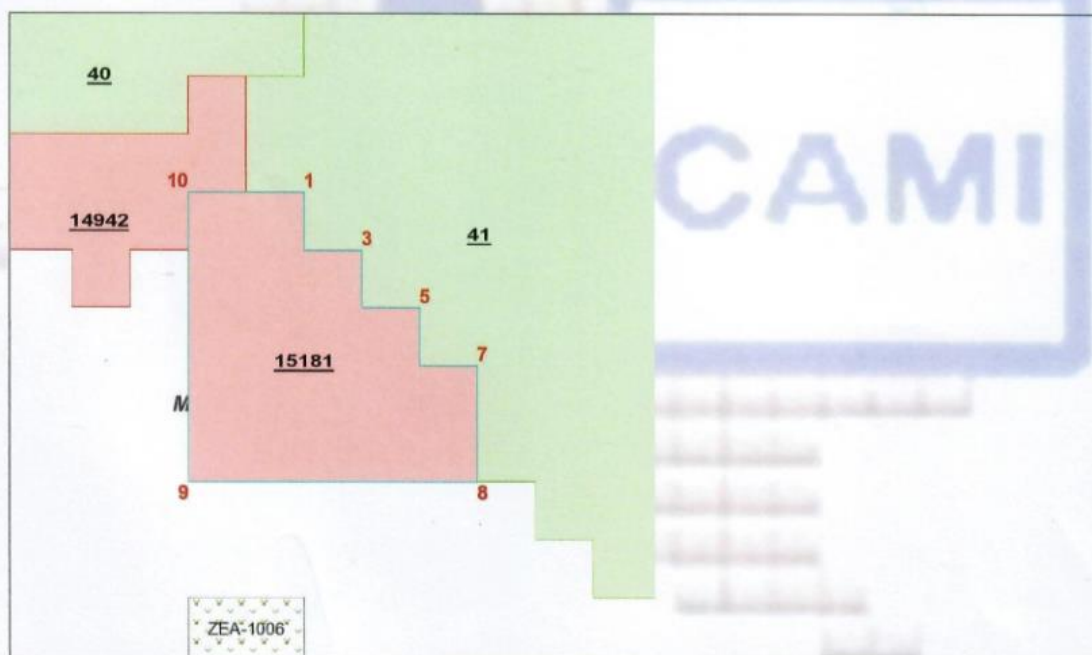
Mentions Spécifiques

- Le titulaire est tenu, sous peine de déchéance de son droit, de commencer les travaux dans 1 an de la délivrance du présent titre en ayant préalablement fait approuver son PAR
- Toute modification ultérieure du présent CERTIFICAT DE RECHERCHES sera, selon le cas, portée au dos de ce titre ou reprise dans une des annexes complémentaires qui en feront parties intégrantes.
- Il est strictement interdit au titulaire du CERTIFICAT DE RECHERCHES d'entreprendre des travaux d'exploitation à l'intérieur du périmètre couvert par le présent permis.

EXTRAIT DE LA CARTE DE RETOMBE MINIERE

Titre 15181
Type Permis de Recherches
Titulaire INTERLACS S.A
Localisation Sud-Kivu, Mwenga

Annexe 1



Cartes de Retombe S3/28

Datum WGS84



Nombre de carrés 19


Date d'Octroi 11/11/2021

Date de fin de validité 10/11/2026

Date de fin de validité 10/11/2026

CADASTRE MINIER

Téléphone: +243 858 193 909
Email: info@cami.cd
Website: www.cami.cd



DIRECTION GENERALE
Croisement des Avenues Mpolo Maurice
Et Kasa-Vubu, GOMBE
BP 7987, Kin 1
N° Impôt A 0700326 N
KINSHASA

LISTE DES COORDONNEES GEOGRAPHIQUES

Titre **15181**
Type **Permis de Recherches**
Titulaire **INTERLACS S.A**
Localisation **Sud-Kivu, Mwenga**

Annexe 1

Sommets	Longitude			Latitude		
	Deg	Min	Sec	Deg	Min	Sec
1	28	32	30,00	- 02	50	0,00
2	28	32	30,00	- 02	50	30,00
3	28	33	0,00	- 02	50	30,00
4	28	33	0,00	- 02	51	0,00
5	28	33	30,00	- 02	51	0,00
6	28	33	30,00	- 02	51	30,00
7	28	34	0,00	- 02	51	30,00
8	28	34	0,00	- 02	52	30,00
9	28	31	30,00	- 02	52	30,00
10	28	31	30,00	- 02	50	0,00

Cartes de Retombe **S3/28**

Datum **WGS84**



Nombre de carrés **19**

Date d'Octroi **11/11/2021**

Date de Fin de validité **10/11/2026**

ANNEXE 3 : PE 15183



REPUBLIQUE DEMOCRATIQUE DU CONGO
CADASTRE MINIER
CERTIFICAT DE RECHERCHES



N°CAMI/CR/8682/2021.

En exécution de l'Arrêté Ministériel n° 00397/CAB.MIN/MINES/01/2021 du 01/11/2021 portant octroi du **PERMIS DE RECHERCHES** n° 15183, au nom de **INTERLACS S.A** ayant son siège social sis **Immeuble Taverne, Boulevard du 30 juin n° 54, Kinshasa/Gombe,**

Est établi le présent **CERTIFICAT DE RECHERCHES** qui lui confère le droit exclusif d'effectuer, du **11/11/2021** au **10/11/2026**, les travaux de recherches de la substance minérale suivante : **Or** à l'intérieur du périmètre faisant l'objet du **PERMIS DE RECHERCHES** composé de **112** carrés situés dans les Territoires de **Mwenga et Uvira**, Province du **Sud-Kivu**.

Les coordonnées géographiques des sommets dudit périmètre sont reprises dans l'Annexe 1 qui fait partie intégrante du présent **CERTIFICAT**.

Délibré à Kinshasa, le **1.7. DEC. 2021**

Jean-Félix MUPANDE KAPWA

DIRECTEUR GENERAL

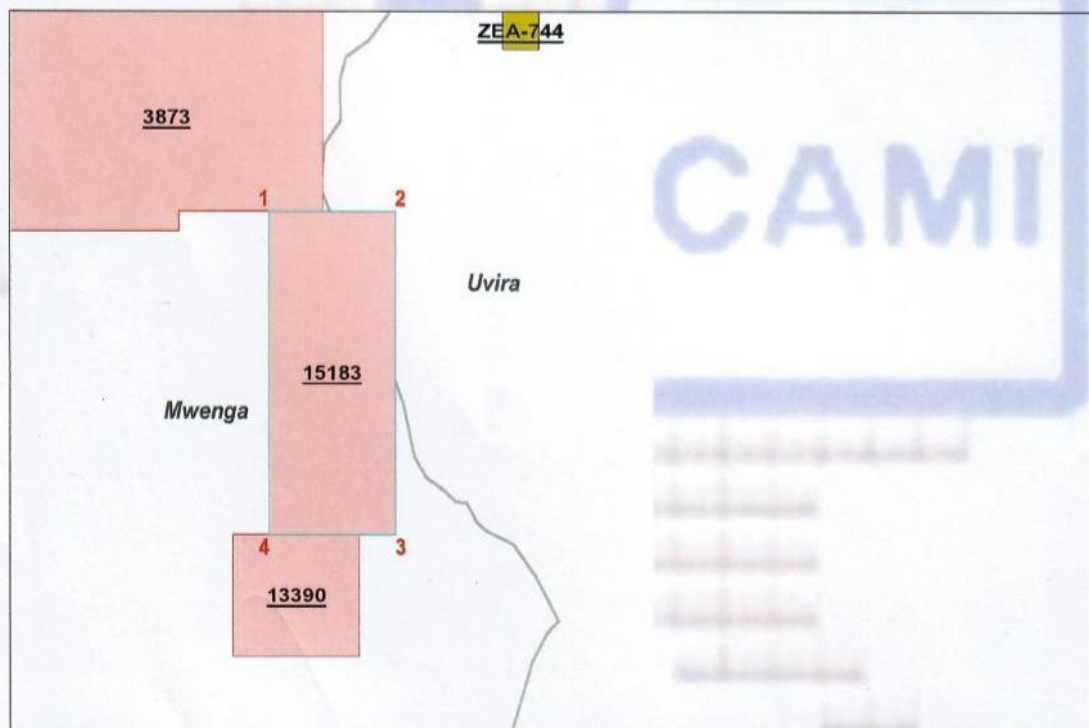
Mentions Spécifiques

- Le titulaire est tenu, sous peine de déchéance de son droit, de commencer les travaux dans 1 an de la délivrance du présent titre en ayant préalablement fait approuver son PAR
- Toute modification ultérieure du présent CERTIFICAT DE RECHERCHES sera, selon le cas, portée au dos de ce titre ou reprise dans une des annexes complémentaires qui en feront parties intégrantes.
- Il est strictement interdit au titulaire du CERTIFICAT DE RECHERCHES d'entreprendre des travaux d'exploitation à l'intérieur du périmètre couvert par le présent permis.

EXTRAIT DE LA CARTE DE RETOMBE MINIERE

Titre **15183**
Type **Permis de Recherches**
Titulaire **INTERLACS S.A**
Localisation **Sud-Kivu, Mwenga, Uvira**

Annexe 1



Cartes de Retombe **S4/28**

Datum **WGS84**



Nombre de carrés **112**

Date d'Octroi **11/11/2021**

**REPUBLIQUE DEMOCRATIQUE DU CONGO
CADASTRE MINIER**

Téléphone: +243 858 193 909
Email: info@cami.cd
Website: www.cami.cd



DIRECTION GENERALE
Croisement des Avenues Mpolo Maurice
Et Kasa-Vubu, GOMBE
BP 7987, Kin 1
N° Impôt A 0700326 N
KINSHASA

LISTE DES COORDONNEES GEOGRAPHIQUES

Titre **15183**
Type **Permis de Recherches**
Titulaire **INTERLACS S.A**
Localisation **Sud-Kivu, Mwenga, Uvira**

Annexe 1

Sommets	Longitude			Latitude		
	Deg	Min	Sec	Deg	Min	Sec
1	28	45	30,00	- 03	09	0,00
2	28	49	0,00	- 03	09	0,00
3	28	49	0,00	- 03	17	0,00
4	28	45	30,00	- 03	17	0,00

Cartes de Retombe **S4/28**

Datum **WGS84**



Nombre de carrés **112**

Date d'Octroi **11/11/2021**

Date de fin de validité **10/11/2026**

ANNEXE 4 : PE 15179



REPUBLIQUE DEMOCRATIQUE DU CONGO
CADASTRE MINIER
CERTIFICAT DE RECHERCHES



N°CAMI/CR/8768/2022.

En exécution de l'Arrêté Ministériel n° 00137/CAB.MIN/MINES/01/2022 du 26/04/2022 portant octroi du **PERMIS DE RECHERCHES** n° 15179, au nom de **INTERLACS S.A** ayant son siège social sis **Immeuble Taverne, Boulevard du 30 juin n°54, Kinshasa/Gombe,**

Est établi le présent **CERTIFICAT DE RECHERCHES** qui lui confère le droit exclusif d'effectuer, du **29/06/2022** au **28/06/2027**, les travaux de recherches de la substance minérale suivante : **Or** à l'intérieur du périmètre faisant l'objet du **PERMIS DE RECHERCHES** composé de **3** carrés situés dans le Territoire de **Mwenga**, Province du **Sud-Kivu**.

Les coordonnées géographiques des sommets dudit périmètre sont reprises dans l'Annexe 1 qui fait partie intégrante du présent **CERTIFICAT**.

Délibré à Kinshasa, le **13. JUL. 2022**

Jean-Félix MUPANDE KAPWA

DIRECTEUR GENERAL

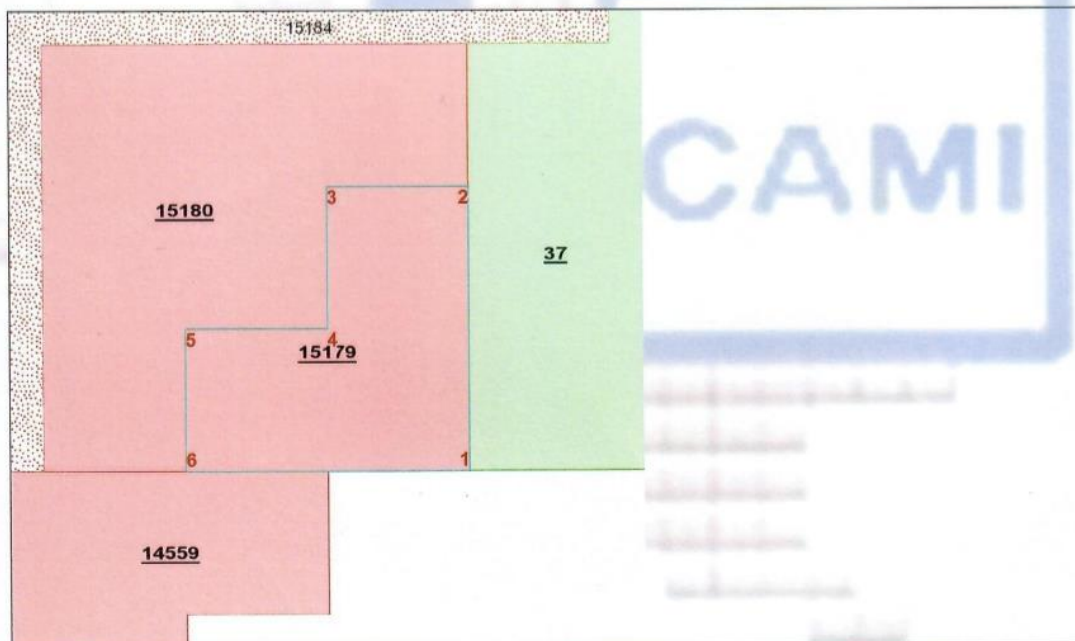
Mentions Spécifiques

- Le titulaire est tenu, sous peine de déchéance de son droit, de commencer les travaux dans 1 an de la délivrance du présent titre en ayant préalablement fait approuver son PAR.
- Toute modification ultérieure du présent CERTIFICAT DE RECHERCHES sera, selon le cas, portée au dos de ce titre ou reprise dans une des annexes complémentaires qui en feront parties intégrantes.
- Il est strictement interdit au titulaire du CERTIFICAT DE RECHERCHES d'entreprendre des travaux d'exploitation à l'intérieur du périmètre couvert par le présent permis.

EXTRAIT DE LA CARTE DE RETOMBE MINIERE

Titre 15179
Type Permis de Recherches
Titulaire INTERLACS S.A
Localisation Sud-Kivu, Mwenga

Annexe 1



Cartes de Retombe S4/28

Datum WGS84



Nombre de carrés 3

Date d'Octroi 29/06/2022

Date de fin de validité 28/06/2027

REPUBLIQUE DEMOCRATIQUE DU CONGO
CADASTRE MINIER

Téléphone: +243 858 193 909
Email: info@cam.cd
Website: www.cam.cd



DIRECTION GENERALE
Croisement des Avenues Mpolo Maurice
Et Kasa-Vubu, GOMBE
BP 7987, Kin 1
N° Impôt A 0700326 N
KINSHASA

LISTE DES COORDONNEES GEOGRAPHIQUES

Titre **15179**
Type **Permis de Recherches**
Titulaire **INTERLACS S.A**
Localisation **Sud-Kivu, Mwenga**

Annexe 1

Sommets	Longitude			Latitude		
	Deg	Min	Sec	Deg	Min	Sec
1	28	05	0,00	- 03	16	30,00
2	28	05	0,00	- 03	15	30,00
3	28	04	30,00	- 03	15	30,00
4	28	04	30,00	- 03	16	0,00
5	28	04	0,00	- 03	16	0,00
6	28	04	0,00	- 03	16	30,00

Cartes de Retombe **S4/28**

Datum **WGS84**



Nombre de carrés **3**

Date d'Octroi **29/06/2022**

Date de fin de validité **28/06/2027**

ANNEXE 5 : PE 15180



REPUBLIQUE DEMOCRATIQUE DU CONGO
CADASTRE MINIER
CERTIFICAT DE RECHERCHES



N°CAMI/CR/8.7.6.7/2022.

En exécution de l'Arrêté Ministériel n° 00138/CAB.MIN/MINES/01/2022 du 26/04/2022 portant octroi du **PERMIS DE RECHERCHES** n° 15180, au nom de **INTERLACS S.A** ayant son siège social sis **Immeuble Taverne, Boulevard du 30 juin n° 54, Kinshasa/Gombe,**

Est établi le présent **CERTIFICAT DE RECHERCHES** qui lui confère le droit exclusif d'effectuer, du **29/06/2022** au **28/06/2027**, les travaux de recherches de la substance minérale suivante : **Or** à l'intérieur du périmètre faisant l'objet du **PERMIS DE RECHERCHES** composé de **6** carrés situés dans le Territoire de **Mwenga**, Province du **Sud-Kivu**.

Les coordonnées géographiques des sommets dudit périmètre sont reprises dans l'Annexe 1 qui fait partie intégrante du présent **CERTIFICAT**.

Délivré à Kinshasa, le **13 JUL 2022**

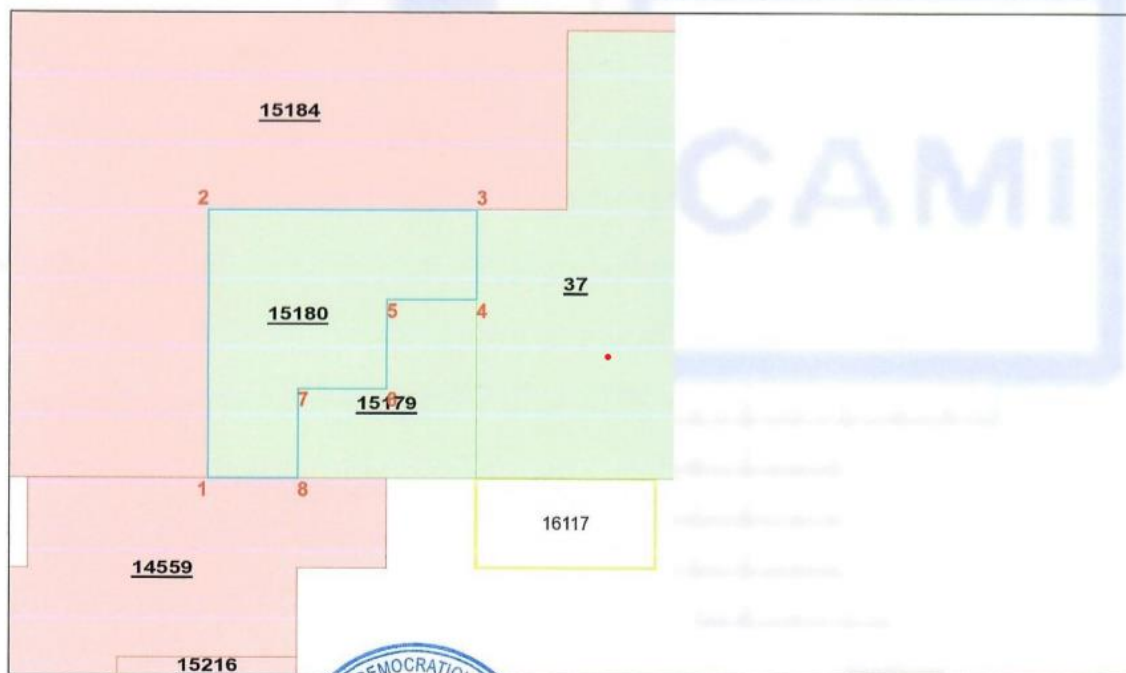
Jean-Félix MUPANDE KAPWA

DIRECTEUR GÉNÉRAL

Mentions Spécifiques

- Le titulaire est tenu, sous peine de déchéance de son droit, de commencer les travaux dans 1 an de la délivrance du présent titre en ayant préalablement fait approuver son PAR
- Toute modification ultérieure du présent CERTIFICAT DE RECHERCHES sera, selon le cas, portée au dos de ce titre ou reprise dans une des annexes complémentaires qui en feront parties intégrantes.
- Il est strictement interdit au titulaire du CERTIFICAT DE RECHERCHES d'entreprendre des travaux d'exploitation à l'intérieur du périmètre couvert par le présent permis.

	EXTRAIT DE LA CARTE DE RETOMBE MINIERE Titre 15180 Type Permis d'Exploitation Titulaire INTERLACS S.A Localisation Sud-Kivu, Mwenga
	Annexe 1



Cartes de Retombe **S4/28**

Datum **WGS84**



Nombre de carrés **6**

Date d'Octroi **17/02/2025**

REPUBLIQUE DEMOCRATIQUE DU CONGO CADASTRE MINIER		
Téléphone: +243 858 193 909 Email: info@cam.cd Website: www.cam.cd		DIRECTION GENERALE Croisement des Avenues Mpolo Maurice Et Kasa-Vubu, GOMBE BP 7987, Kin 1 N° Impôt A 0700326 N KINSHASA

LISTE DES COORDONNEES GEOGRAPHIQUES	
Titre	15180
Type	Permis d'Exploitation
Titulaire	INTERLACS S.A
Localisation	Sud-Kivu, Mwenga
Annexe 1	

Sommets	Longitude			Latitude		
	Deg	Min	Sec	Deg	Min	Sec
1	28	03	30,00	- 03	16	30,00
2	28	03	30,00	- 03	15	0,00
3	28	05	0,00	- 03	15	0,00
4	28	05	0,00	- 03	15	30,00
5	28	04	30,00	- 03	15	30,00
6	28	04	30,00	- 03	16	0,00
7	28	04	0,00	- 03	16	0,00
8	28	04	0,00	- 03	16	30,00

Cartes de Retombe S4/28

Datum WGS84



Nombre de carrés 6

Date d'Octroi 17/02/2025

Date de fin de validité 16/02/2026